

МИХАИЛ ВЕНЮКОВ И 165 ЛЕТ ЭКСПЕДИЦИИ В УССУРИЙСКИЙ КРАЙ ДАР ОБЩЕСТВУ ИЗУЧЕНИЯ АМУРСКОГО КРАЯ

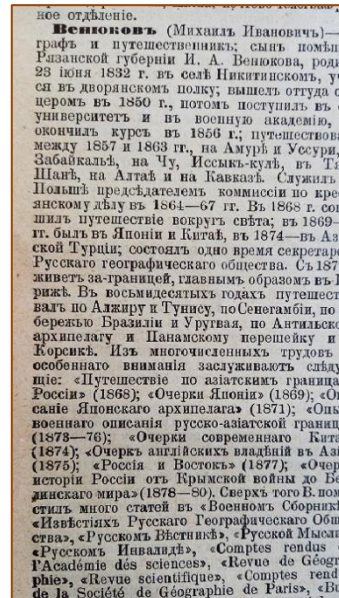

Дёмина Татьяна Васильевна,
заведующая библиотекой Приморского краевого отделения
Всероссийской общественной организации «Русское географическое
общество – Общество изучения Амурского края (ОИАК),
г. Владивосток



Фотография из книги
«Из воспоминаний
М. И. Венюкова. Книга
первая. 1832 – 1867»

Михаил Иванович Венюков
(05.07(23.06).1832 – 16(03). 7.1901) –
генерал-майор, российский учёный и
публицист, известный русский
географ, путешественник и этнограф
XIX века, действительный член
Императорского РГО. Почётный член
Общества изучения Амурского края с
1887 года.

«Венюков Михаил Иванович,
географ и путешественник, сын помещика Рязанской губернии
И.А. Венюкова, родился 23 июня 1832 г. в селе Никитинском,
учился в дворянском полку; вышел оттуда офицером в 1850 г.,
потом поступил в СПб. университет и в военную академию, где
окончил курс в 1856 г.; путешествовал, между 1857 и 1863 гг., на
Амуре и Уссуре, в Забайкалье, на Чу, Иссык-Куле, в Тянь-Шане, на
Алтае и на Кавказе. Служил в Польше председателем комиссии по
крестьянскому делу в 1864–67 гг. В 1868 г. совершил путешествие
вокруг света; в 1869–71 гг. был в Японии и Китае, в 1874 – в
Азиатской Турции; состоял одно время секретарём Русского
географического общества. С 1877 г. живёт за границей, главным



образом в Париже. В восьмидесятых
годах путешествовал по Алжиру и
Тунису, по Сенегамбии, по побережью
Бразилии и Уругвая, по Антильскому
архипелагу и Панамскому перешейку и по
Корсике. Из многочисленных трудов В.
особенного внимания заслуживают
следующие: "Путешествие по азиатским
границам России" (1868); "Очерки
Японии" (1869); "Описание Японского
архипелага" (1871); "Опыт военного
описания русско-азиатской границы"
(1873–76); "Очерки современного Китая"
(1874); "Очерк английских владений в
Азии" (1875); "Россия и Восток" (1877);
"Очерки истории России от Крымской
войны до Берлинского мира" (1878--80).
Сверх того В. поместил много статей в
"Военном сборнике", "Известиях
Русского географического общества",
"Русском вестнике", "Русской мысли",
"Русском инвалиде", "Comptes rendus de
l'Académie des sciences", "Revue de
Géographie", "Revue scientifique",
"Comptes rendus de la Société de
Géographie de Paris", "Bulletin de la société
de géographie commerciale" и других
периодических изданиях.

(Энциклопедический словарь
Брокгауза и Ефрона, т. VI (1892).

БИБЛИОТЕКИ

«М.И. Венюков был первым пионером обстоятельного географического исследования почти всего течения р. Уссури. Результатом этого путешествия была съёмка реки Уссури и множество расспросных сведений о притоках реки, талантливо сгруппированных и изложенных путешественником в его интересной статье «Обозрение реки Уссури» (Вестник И.Р.Г.О. 1859 г., ч. XXV, отд. II.)»

(Отчёт Императорского Русского Географического Общества за 1901 год).

Михаил Иванович поступил на государственную службу старшим адъютантом в штабе генерал-губернатора Восточной Сибири Н.Н. Муравьёва. Местом службы М.И. Венюкова стал Иркутск, тогдашняя столица Восточной Сибири. В своём дневнике Венюков записал: «Мечта моя быть на Амуре, представлявшем в то время крупный политический интерес, сбывалась».

По заданию генерал-губернатора Михаилу Ивановичу предстояла сухопутная экспедиция по течению Уссури. Накануне состоялась его встреча в Петербурге с героем Амурской экспедиции Г.И. Невельским. Геннадий Иванович сообщил будущему путешественнику ценные сведения о Нижнеамурском и Уссурийском краях и даже «начертил ... эскиз страны между Уссури и Японским морем и тут же написал на полях пояснительный текст».

В феврале 1858 г. М.И. Венюков был в Иркутске и вскоре начал подготовку к своей первой экспедиции: по Уссури, через Сихотэ-Алинь к океану. Волею судьбы в мае 1858 г. ему довелось присутствовать при подписании Айгунского трактата и участвовать в закладке поста Хабаровка.


1 июня 1858 г. М.И. Венюков и его спутники начали свой путь от станции Казакевичево, что расположилась рядом с только что основанной Хабаровкой. Более 700 км от устья Уссури до перевала через Сихотэ-Алинь молодой офицер прошёл пешком, через буреломы, заросли кустарника, густой травостой.



Рисунок из альбомов М.И. Венюкова

Владимир Иванович писал: «... весь труд съёмки и других подробностей обозрения лёг на меня одного. Не желая, чтобы составленная мной карта оставляла в недоразумении тех, которые бы стали впоследствии руководствоваться ею, я ... прошёл всё пространство от Уссурийского поста до устья Лифулэ пешком, ведя счёт шагам... Путь по высокой, густой траве на берегах, местами по грязи, крупным камням или лесной чаще очень утомлял меня...

Но главное, чего лишала меня необходимость непрерывно производить одну работу самому, это было собирание местных произведений и более подробное ознакомление с внутренностью страны и её обитателями...».



Выйдя к морю, Венюков собирался продолжить путь к Владимирскому посту, но вынужден был возвратиться обратно по прежнему маршруту. По результатам экспедиции он написал отчёт «Описание реки Уссури и земель к востоку от неё до моря». В отчёте даны перспективы заселения и освоения, а также географическое описание края.

Итогом огромного труда Михаила Ивановича Венюкова стало описание и первая точная карта реки Уссури. Позднее по маршруту Венюкова пройдут такие знаменитые путешественники, как Н.М. Пржевальский и В.К. Арсеньев.



Стела в честь великих путешественников М.И. Венюкова, Н.М. Пржевальского, В.К. Арсеньева

Во время своих путешествий Венюков собирает богатый материал: географический, этнографический и естественно-исторический; с конца 50-х годов он становится деятельным сотрудником в изданиях Русского географического общества. Неоднократно Венюков выступал с сообщениями и докладами на заседаниях Русского географического общества, на съезде русских естествоиспытателей, с многочисленными статьями в «Географическом вестнике», «Вестнике Европы» и в других журналах.

Михаил Иванович был действительным членом Общества, секретарем Общества с 1873–1874 г.

Среди лиц, передавших в дар Русскому географическому обществу ценные материалы, не раз значится имя Венюкова, его вклад на «пользу географии» ИРГО отметило: в 1861 г. – серебряной медалью; в 1871 г. – малой золотой медалью.

В 60–70-е годы М.И. Венюков совершил путешествия по зарубежному Дальнему Востоку – Японии и Китаю, побывал в Средней Азии – в верховьях реки Чу и на озере Иссык-Куль, служил на Кавказе в Польше и т. д.

В 1877 г. М.И. Венюков подал прошение об отставке с военной службы и был уволен «генерал-майором с мундиром». В этом же году выехал в Париж, как оказалось навсегда. За границей он жил во Франции, Швейцарии, Англии, был избран членом географических обществ этих стран. М.И. Венюков много путешествовал: по Северной Африке, Мадагаскару, Занзибару, по

Южной и Центральной Америке, Норвегии, Италии. Его научные труды издавала Французская академия наук.

Дар Обществу изучения Амурского края

В Приморском краевом отделении Всероссийской общественной организации "Русское географическое общество" – Общество изучения Амурского края уже 135 лет хранится уникальная коллекция книг, переданная Михаилом Ивановичем Венюковым.

Из переписки с председателем ОИАК Фёдором Фёдоровичем Буссе, Михаил Иванович узнал о создании Общества изучения Амурского края и пожертвовал первому научному обществу далёкой российской окраины часть своей библиотеки.

В мае 1887 г. газета «Владивосток» писала: «На пароходе «Париж» прибыли три больших ящика книг, всего 205 названий, в 407 томов и 47 карт, пожертвованных генералом Венюковым Обществу изучения Амурского края».

На пароходѣ «Paris» прибыли 3 большихъ ящика книгъ всего 205 названій, въ 407 томахъ, и 47 картъ пожертвованныхъ генераломъ Венюковымъ обществу изуч. Амурскаго края. Намъ передаютъ, что общество предполагаетъ въ непродолжительномъ времени издать подробный перечень всѣхъ книгъ, имѣющихся въ его библиотекѣ.

М.И. Венюков сделал доклад в Парижском географическом обществе о деятельности образованного во Владивостоке в 1884 г. Общества и опубликовал заметку «Новое географическое общество» в журнале «Обзор географии...», июль 1887, т. 21 [Revue de Géographie dirigée par M. Ludovic Drapeyron]. Он также дал краткие сведения о брошюре И.П. Надарова – «Очерк современного состояния Северно-Уссурийского края по результатам путешествия генерального штаба подполковника Надарова 1882–83 г.».

БИБЛИОТЕКИ




Дар М.И. Венюкова Обществу изучения Амурского края

За такой ценный дар распорядительный комитет Общества на своём заседании избрал Михаила Ивановича почётным членом ОИАК. Эти книги поместили в особом шкафу с надписью: «Библиотека М.И. Венюкова» и сообщили об этом в Париж. В ответном письме знаменитый путешественник написал: «Вы сделали слишком большую честь бывшим моим книгам, отделив их в особое собрание, но в каком бы месте они ни помещались, лишь бы приносили пользу».

В Приморском краевом отделении Всероссийской общественной организации «Русское географическое общество» – Общество изучения Амурского края уже 135 лет хранится уникальная коллекция книг, переданная Михаилом Ивановичем Венюковым. В настоящее время выявлено более 250 книг из этого собрания. Книги на русском и европейских языках, а также собрание карт и атласов, посвящённых исследованию азиатской окраины России и стран Дальнего Востока, многие из которых являются библиографической редкостью.

Собирал книги М.И. Венюков в течение всей жизни. На каждом экземпляре рукой Михаила Ивановича сделана владельческая надпись. На форзацах почти всех книг автограф: «Из

книг М.И. Венюкова», «Биб. М.И. Венюкова», на титульных листах многих книг повторяется: «М.И. Венюков» или «М.И. Венюкова». Часть книг из библиотеки переплетены в прочные картонные переплёты. На кожаных корешках вытиснен автор, название и монограмма «М. В.» или «М. V.».



Конволюты «Исследования и материалы» М.И. Венюкова

Особое место в библиотеке занимают конволюты, скомпонованные Венюковым из различных самостоятельных изданий (книг, брошюр, журналов, оттисков статей) и переплетённые в отдельные тома, под общим названием «Исследования и материалы».

Переплёт книг состоит из кожи с бумагой, а корешок, на котором имеются инициалы «М. В.», украшает золотое тиснение. Некоторые конволюты имеют в наличии справочный аппарат.

В библиотеке М.И. Венюкова преобладают книги по естественным наукам, истории и географическому положению Азии, Восточной Азии, России и стран Европы.

Венюков собирал книги, необходимые ему прежде всего для исследований и научной работы. Его интересовали геодезия, география, биология, издания современников – учёных и путешественников.


БИБЛИОТЕКИ

Перечисление имён авторов и их произведений даёт представление о круге научных интересов русского географа и путешественника. Среди них труды русских учёных:

Записки Василия Михайловича Головнина в плену у Японцев в 1811, 1812 и 1813 годах, и жизнеописание автора;

Гродеков, Н.И. Война в Туркмении: Поход Скобелева в 1880-1881 гг. Т. 1-4 / Н.И. Гродеков. - Санкт-Петербург: тип. В.С. Балашева, 1883-1884;

Гюмбер, Эме. Живописная Япония/ Эмме Гюмбер.- Санкт-Петербург : ред. журн. "Всемир. путешественник", 1870;




«Япония. Её история, правительства. Внутреннее устройство»
В. Диксон (библиотека М. Венюкова)

Диксон, В. Япония. Её история, правительство и внутреннее устройство/ соч. В. Диксона; пер. с англ. Н.С. Кутейникова. - Санкт-Петербург : К.Н. Плотников, 1871;

Зибольд, Ф. Путешествие по Японии, или Описание Японской империи, в физическом, географическом и историческом отношениях, Ф.Зибольда, дополненное сведениями и известиями из

Кемпфера, Фишера, Дёфа, Шарльвуа, графа Гогендорна, Крузенштерна, Тунберга, Титсинга, Варениуса и др. / пер. В. М. Строева. - Санкт-Петербург : А. А. Плюшар, 1854;



«Описание земли Камчатки» С.П. Крашенинникова

Крашенинников, С.П. Описание Земли Камчатки/ Сочиненное Степаном Крашенинниковым, Академии наук профессором. – Санкт-Петербург : При Имп. Акад. наук, 1786;

Маак, Р.К. Путешествие по долине реки Усури : Совершил, по поручению Сиб. отд-ния Рус. геогр. о-ва, Р. Маак. Т. 1-2. - Санкт-Петербург : тип. В. Безобразова и К°, 1861;


Стонтон, Джордж Леонард. Путешествие во внутренность Китая и в Тартарию, учиненное в 1792м 1793м 1794м годах лордом Макартнеем, посланником англискаго короля при китайском императоре...; Перевод с французскаго. - Москва : В типографии Христофора Клаудия, 1804-1805;

Путешествие флота капитана Сарычева по северовосточной части Сибири, Ледовитому морю и Восточному океану в продолжении осьми лет, при географической и астрономической морской экспедиции, бывшей под начальством флота капитана Биллингса с 1785 по 1793 год. - [Санкт-Петербург], [1803];

БИБЛИОТЕКИ

Миддендорф, А.Ф. Путешествие на север и восток Сибири: [в 2 ч.] / А. Миддендорфа. - Санкт-Петербург: [б. и.], 1860-1878;

Материалы для географии и статистики России, собранные офицерами Генерального Штаба. Область сибирских киргизов / составил Генерального штаба подполковник Красовский. - Печатано в Типографиях Траншеля, Риттера и Шнейдера, 1868 и др.



Коллекция книг на иностранных языках

В коллекции Венюкова выявлены более ста книг на иностранных языках: английском, немецком, но больше всего на французском языке. Преимущественно это естественно-научные, географические и исторические труды. Вот некоторые из них:

Семитомное издание трудов Жан-Батист Грозье. О Китае, или Общее описание этой империи: из воспоминаний о миссии Пекина. Т. 1-7. Париж, 1818-1820;

Граф Людовик де Бовуар [французский исследователь 19 века] Пекин, Еддо, Сан-Франциско. Кругосветное путешествие, 1872;


Ява Сиам, кантон: кругосветное путешествие, 1871;

Жюль Гро. Современные исследователи Европы. Современные исследователи полярных регионов, от Рене Бело до наших дней, 1881;

Жорж Буске Япония сегодня и масштабы Дальнего Востока, 1877;

Рудольф Линдау. Путешествие по Японии, 1864;

Дж. Ф. Дэвис. Китай, или Общее описание нравов и обычаев, правительства, законов, религий, науки, литературы, натуральных продуктов, искусства, производства и торговли Китайской империи, 1838;



Мозер, Анри. По Средней Азии. Киргизская степь, Русский Туркестан, Бухара, Хива, Земля туркмен и Персия, Впечатления от путешествий, 1886


Мозер, Анри. По Средней Азии. Киргизская степь, Русский Туркестан, Бухара, Хива, Земля туркмен и Персия, Впечатления от путешествий, 1886. *Книга посвящена «Его превосходительству генерал-лейтенанту Михаилу Григорьевичу Черняеву, как знак признательности».* [Михаил Григорьевич Черняев — русский генерал-лейтенант, туркестанский генерал-губернатор, главнокомандующий сербской армией, политический деятель].

БИБЛИОТЕКИ

Библиотека Венюкова находится в окружении книг первых дарителей: генерал-губернатора Восточной Сибири Дмитрия Гавриловича Анучина; первого председателя ОИАК Фёдора Фёдоровича Буссе; начальника крепостного штаба Владивостокской крепости Ивана Павловича Надарова и др.

Книги не теряют своей привлекательности для исследователей, учёных и занимают самое почётное место на книжных полках библиотеки ОИАК.

В тексте использованы снимки из «Библиотеки М.И. Венюкова в фондах ОИАК».



Географические издания в коллекции М.И. Венюкова